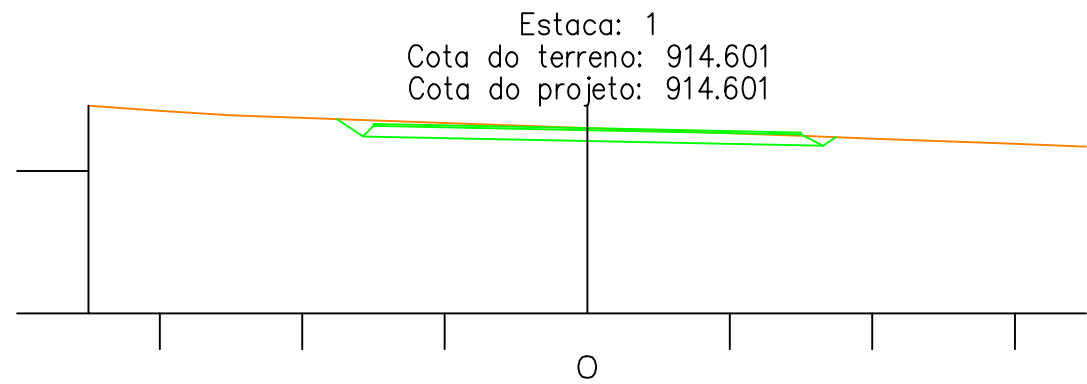


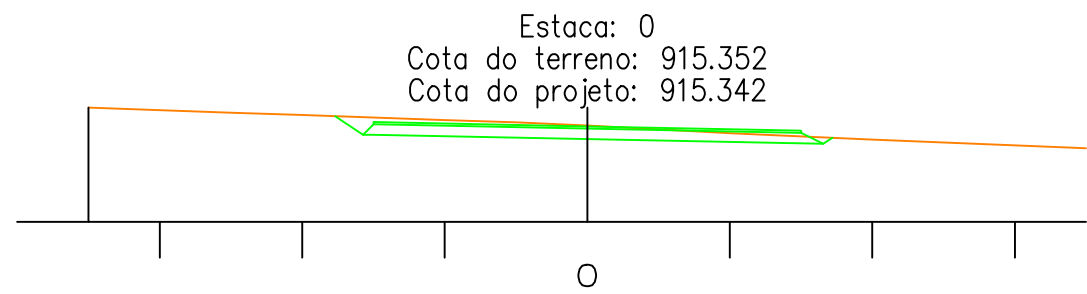
TRECHO 01 - RUA F

LEGENDA

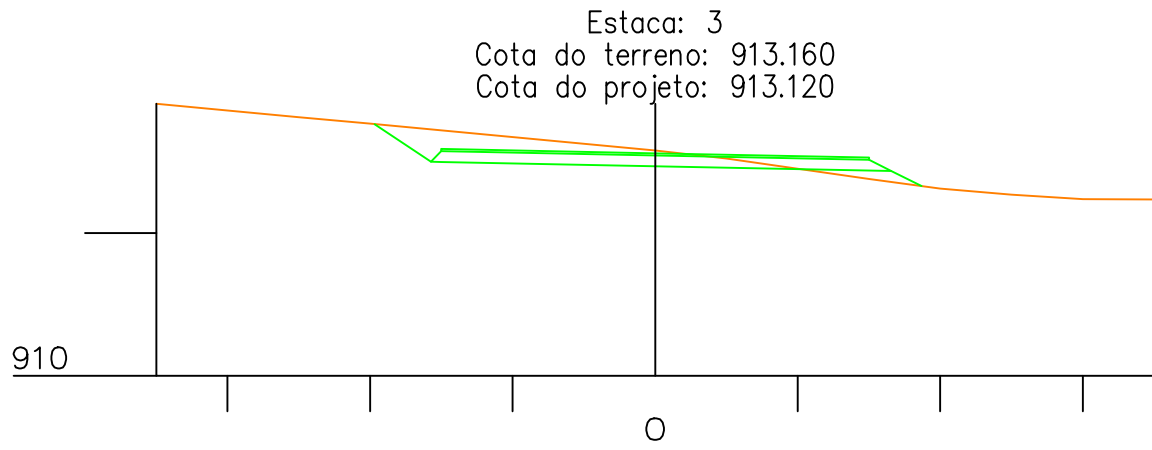
<div></div>	GRADE PROJETADO
<div></div>	TERRENO NATURAL



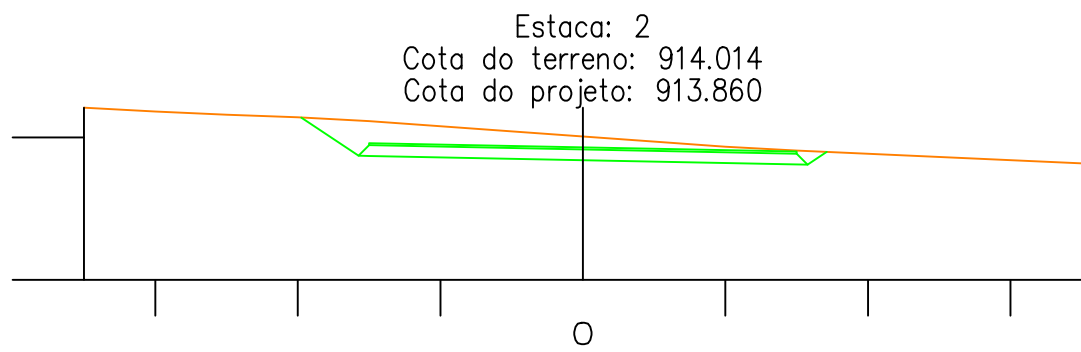
Áreas	Cotas do Projeto	Cotas do Terreno
Área de corte: 1,206m2		7,000
		914.916
		6,000
		914.845
		5,000
		914.781
	3.512	4,000
	914.727	914.745
		3,000
		914.709
Área de aterro: 0,000m2	914.481	2,000
		914.673
		1,000
		914.637
		0,000
		914.601
		914.565
		2,000
	3.313	914.529
	914.355	3,000
	3.491	914.492
	914.474	4,000
		914.455
		914.418
		6,000
		914.381
		7,000
		914.343



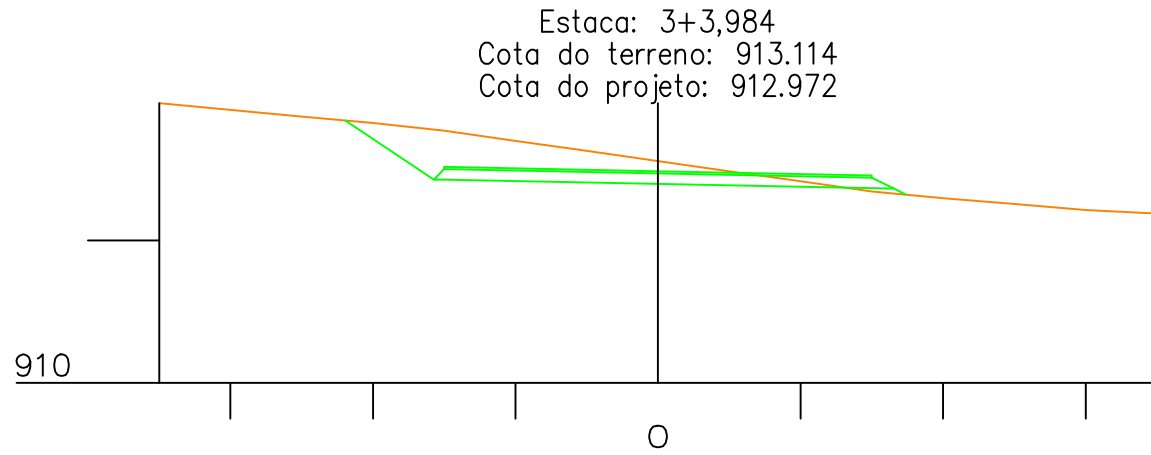
Áreas	Cotas do Projeto	Cotas do Terreno
Área de corte: 1,204m2		7,000
		915.604
		6,000
		915.569
		5,000
		915.535
	3.536	4,000
	915.484	915.500
		3,000
		915.466
Área de aterro: 0,000m2	915.222	2,000
		915.431
		1,000
		915.397
		0,000
		915.352
		1,000
		915.299
		2,000
	3.313	915.246
	915.096	3,000
	3.440	915.199
	915.181	4,000
		915.158
		5,000
		915.117
		6,000
		915.075
		7,000
		915.034



Áreas	Cotas do Projeto	Cotas do Terreno
Área de corte: 1,475m2		7,000
		913.815
		6,000
		913.722
		5,000
		913.628
	3.936	4,000
	913.529	913.535
		3,000
		913.441
Área de aterro: 0,132m2	913.000	2,000
		913.348
		1,000
		913.254
		0,000
		913.160
		1,000
		913.046
		2,000
	3.313	912.904
	912.873	3,000
		912.762
		4,000
		912.624
		5,000
		912.538
		6,000
		912.476
		7,000
		912.473



Áreas	Cotas do Projeto	Cotas do Terreno
Área de corte: 2,336m2		7,000
		914.416
		6,000
		914.364
		5,000
		914.318
	3.953	4,000
	914.280	914.283
		3,000
		914.227
Área de aterro: 0,000m2	913.740	2,000
		914.156
		1,000
		914.065
		0,000
		914.014
		1,000
		913.943
		2,000
	3.153	913.872
	913.617	3,000
		913.815
	3.422	4,000
	913.796	913.770
		5,000
		913.726
		6,000
		913.682
		7,000
		913.637



Áreas	Cotas do Projeto	Cotas do Terreno
Área de corte: 2,478m2		7,000
		913.927
		6,000
		913.834
	4.389	5,000
	913.683	913.740
		4,000
	3.147	913.647
	912.855	3,000
		913.540
Área de aterro: 0,032m2	912.852	2,000
		913.398
		1,000
		913.256
		0,000
		913.114
		912.972
		2,000
	3.313	912.830
	912.726	3,000
		912.687
	3.478	4,000
	912.643	912.595
		5,000
		912.510
		6,000
		912.425
		7,000
		912.378



FAP PAVIMENTAÇÃO EIRELI
Rua Prof. Francisco Victor Rodrigues nº 249
Centro, Catalão - GO
CEP: 75.701-130
CNPJ 28993738000116
(31)99832-9359
fapparticipacoes@outloo.com

PAVIMENTAÇÃO PIRES BELO - CATALÃO - GOIÁS

Projeto:
Obra: PAVIMENTAÇÃO PIRES BELO - CATALÃO - GOIÁS
Conteúdo: SEÇÕES TRANSVERSAIS - RUA F - TRECHO 01

Local:
DISTRITO DE PIRES BELO - RODOVIA 050

Proprietário:
Prefeitura Municipal de Catalão

Cidade:
Catalão - GO

Bairro:
DISTRITO DE PIRES BELO - RODOVIA 050

Desenho:
Hagamenon

Escala:
1/100

Prancha:
10/14

Data:
FEVEREIRO/2021

Formato:
A1

Revisão:00

Assinaturas:

Proprietário:
Prefeitura Municipal de Catalão

Resp. Técnico:
Hagamenon P. dos Reis
CFT-BR nº 005784741-07
Código INCRA: XCOO

Aprovação: